

TEILLANDSCHAFTSPLAN OSTFELD






STARKREGENGEGEFAHREN - LEGENDE

M. 1 : 5.000





STARKREGEN WIESBADEN (Quelle: Hochschule Rhein-Main)

↑ Fließpfade (Abflussrichtung)









ÜBERFLUTUNGSFLÄCHEN / -TIEFEN (Starkregenindex 7 - außergewöhnlicher Starkregen (100-jähriges Niederschlagsereignis bei einer Stunde))

	< 0,03 m
	0,03 - 0,10 m
	0,10 - 0,25 m
	0,25 - 0,50 m
	> 0,50 m

GEFÄHRDUNG GEBÄUDE (Quelle: Hochschule Rhein-Main)

	gering: Gebäude innerhalb des Gefährdungsbereiches (15 m)
	mäßig: Gebäude innerhalb des Gefährdungsbereiches (10 m)
	hoch: Gebäude innerhalb des Gefährdungsbereiches (5 m)
	keine Angabe: Gebäude außerhalb des Gefährdungsbereiches

RISIKO LANDWIRTSCHAFT (Quelle: Hochschule Rhein-Main)

	sehr stark gefährdet: Hangneigung > 20 % Ackerland/Weingarten
	stark gefährdet: Hangneigung 10 - 20 % Ackerland/Weingarten
	mäßig gefährdet: Hangneigung 5 - 10 % Ackerland/Weingarten
	wenig gefährdet: Hangneigung < 5 % Ackerland/Weingarten
	mäßig gefährdet: Hangneigung > 20 % Grün-/Gartenland/Streuobst
	mäßig gefährdet: Hangneigung 10 - 20 % Grün-/Gartenland/Streuobst
	nicht gefährdet: Hangneigung < 10 % Grün-/Gartenland/Streuobst
	keine Angabe

SONSTIGES

 Planungsraumgrenze Ostfeld

LANDESHAUPTSTADT WIESBADEN



Teillandschaftsplan Ostfeld
Legende Starkregengefahren
Maßstab 1 : 5000

Umweltamt

Landeshauptstadt Wiesbaden
Gustav-Stresemann-Ring 15
65189 Wiesbaden
Telefon: 0611/31-3701
Telefax: 0611/31-3957
umweltamt@wiesbaden.de
www.wiesbaden.de/umwelt

Fachbereich Landschaftsplanung

Bearbeitung:

Katja Wölfinger
Danielle Beer
Katharina Thierolf
Christiane Dewald-Etz

Stand 23.02.2023