

# TEILLANDSCHAFTSPLAN OSTFELD

## KLIMAFUNKTION - LEGENDE






M. 1 : 5.000

KLIMAANALYSEKARTE (Institut für Klima- und Energiekonzepte, 2023)


KLIMATOPE (thermische und dynamische Komponente)

-  Hohes Abkühlungspotenzial
-  Mittleres Abkühlungspotenzial
-  Abkühlungspotenzial
-  Geringe Überwärmung
-  Moderate Überwärmung
-  Starke Überwärmung

HERVORHEBUNG DYNAMISCHE KOMPONENTE

-  Kaltluftabflussrichtung
-  Durchlüftung/Durchlüftungsbahn
-  Kaltluftbahn
-  Kaltluftbahn (reduziert)
-  Luftleitbahn

SONSTIGES

-  Planungsraumgrenze Ostfeld

LANDESHAUPTSTADT WIESBADEN



Teillandschaftsplan Ostfeld  
Legende Klima  
Maßstab 1 : 5000

Umweltamt  
Landeshauptstadt Wiesbaden  
Gustav-Stresemann-Ring 15  
65189 Wiesbaden  
Telefon: 0611/31-3701  
Telefax: 0611/31-3957  
umweltamt@wiesbaden.de  
www.wiesbaden.de/umwelt

Fachbereich Landschaftsplanung  
Bearbeitung:  
Katja Wölfinger  
Danielle Beer  
Katharina Thierolf  
Christiane Dewald-Etz  
Markus Karrer  
Stand 14.03.2023