

# TEILLANDSCHAFTSPLAN OSTFELD





## BODEN / WASSER - LEGENDE

M. 1 : 5.000



### BODENFUNKTION \*(gem. Bodenfunktionsbewertung Hessen Stand 2022)

	1 - sehr gering
	1 - sehr gering - Siedlung, Industrie, Verkehr
	2 - gering
	2 - gering - Siedlung, Industrie, Verkehr
	3 - mittel
	3 - mittel - Siedlung, Industrie, Verkehr
	4 - hoch
	4 - hoch - Siedlung, Industrie, Verkehr
	5 - sehr hoch



### HYDROGEOLOGIE

	Quellbereich Cyperusquellen
	Pegelstandorte
	Grundwasserstauer
	Kluftgrundwasserleiter, Grundwasserstauer

### PORENGRUNDWASSERLEITER

	hoch
	mittel
	gering

### SONSTIGES

	Abbaugrenze Steinbruch
	Planungsraumgrenze Ostfeld

LANDESHAUPTSTADT WIESBADEN



Teillandschaftsplan Ostfeld  
Legende Boden / Wasser  
Maßstab 1 : 5000

Umweltamt

Landeshauptstadt Wiesbaden  
Gustav-Stresemann-Ring 15  
65189 Wiesbaden  
Telefon: 0611/31-3701  
Telefax: 0611/31-3957  
umweltamt@wiesbaden.de  
www.wiesbaden.de/umwelt

Fachbereich Landschaftsplanung

Bearbeitung:

Katja Wölfinger  
Danielle Beer  
Katharina Thierolf  
Christiane Dewald-Etz

Stand 09.02.2023