

TEILLANDSCHAFTSPLAN OSTFELD

ARTEN UND LEBENSRAUMTYPEN - LEGENDE

M. 1 : 5.000








ARTEN (Daten < 5 Jahre)

-  Feldlerche
-  Schwarzmilan
-  Uhu
-  Vögel






ARTEN (Daten > 10 Jahre)

-  Amphibien
-  Feldlerche
-  Heuschrecke
-  Libelle
-  Mauereidechse_Zauneidechse
-  Schmetterling
-  Vögel
-  Wildbiene

SONSTIGES

-  Trockenmauer, Steinwall
-  Steinbruch stillgelegt, Aufschluss
-  Quellbereich Cyperusquelle
-  Einzelbaum
-  Barrieren
-  Abbaugrenze Steinbruch
-  Planungsraumgrenze Ostfeld






ARTEN (Daten > 5 Jahre)

-  Wildbiene
-  Vögel
-  Uhu
-  Schwarzmilan
-  Schmetterling
-  Rohrweihe
-  Mauereidechse_Zauneidechse
-  Libelle
-  Heuschrecke
-  Feldlerche
-  Amphibien

HOTSPOTS DER BIODIVERSITÄT

-  Hohe Artenvielfalt und Abundanz

LEBENSRAUMTYPEN

-  Offenland
-  Wald
-  strukturreiche Kulturlandschaft & Freizeitnutzung
-  Agrar - Kulturlandschaft
-  Feuchtstandorte

LANDESHAUPTSTADT WIESBADEN 	
Teillandschaftsplan Ostfeld Legende Arten und Lebensraumtypen Maßstab 1 : 5000	
Umweltamt Landeshauptstadt Wiesbaden Gustav-Stresemann-Ring 15 65189 Wiesbaden Telefon: 0611/31-3701 Telefax: 0611/31-3957 umweltamt@wiesbaden.de www.wiesbaden.de/umwelt	Fachbereich Landschaftsplanung Bearbeitung: Katja Wölfinger Danielle Beer Katharina Thierolf Christiane Dewald-Etz Stand 22.02.2023